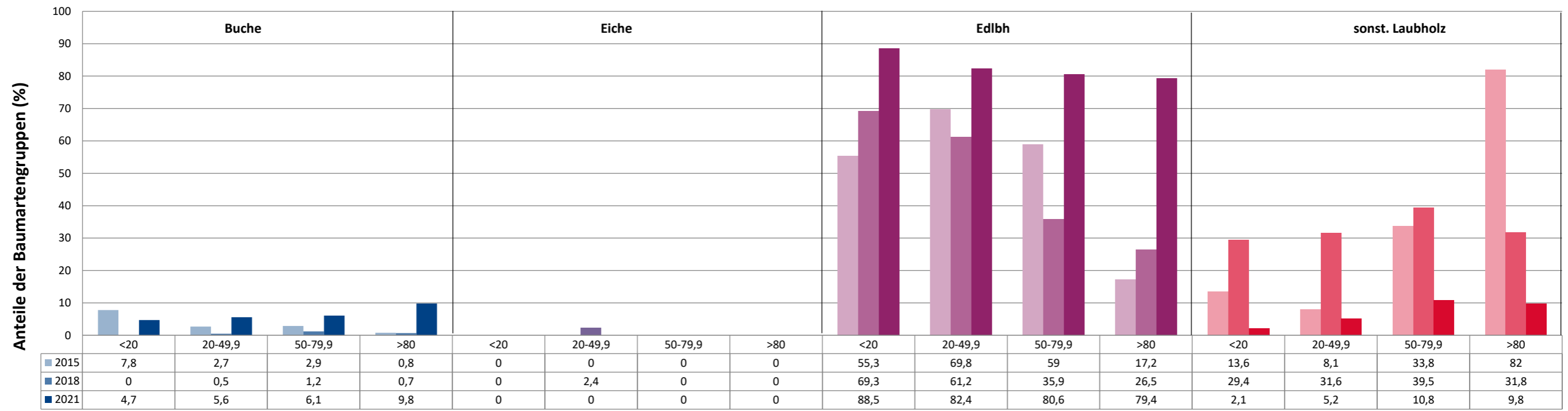
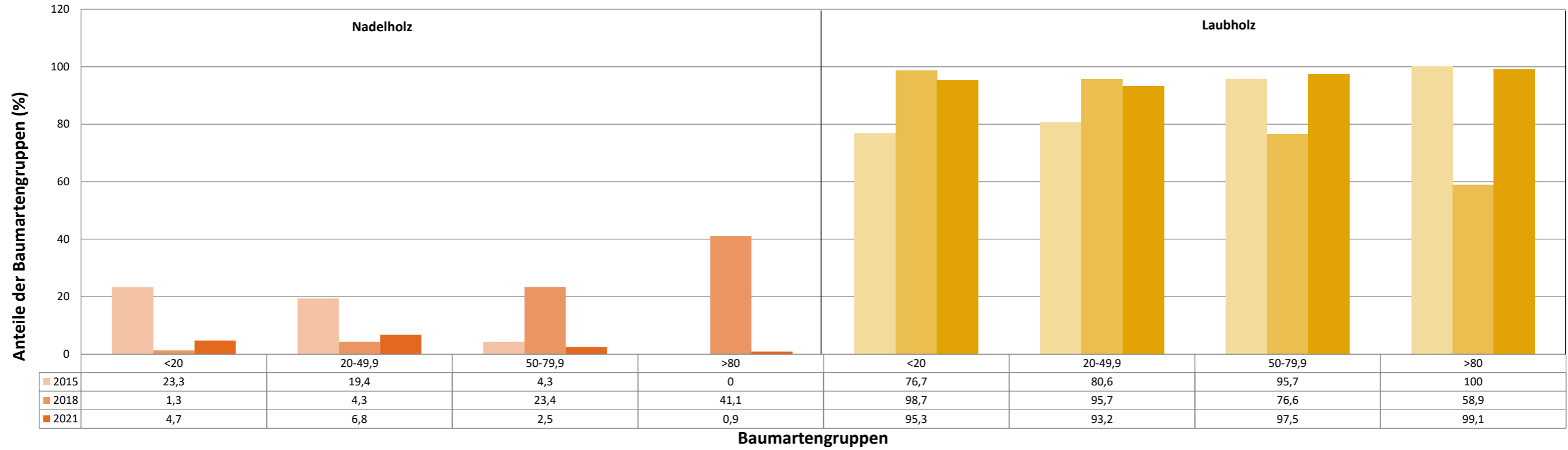


Anteile der Baumartengruppen in verschiedenen Höhenstufen für die Hegegemeinschaft 698 - Lechfeld (Landkreis Augsburg)



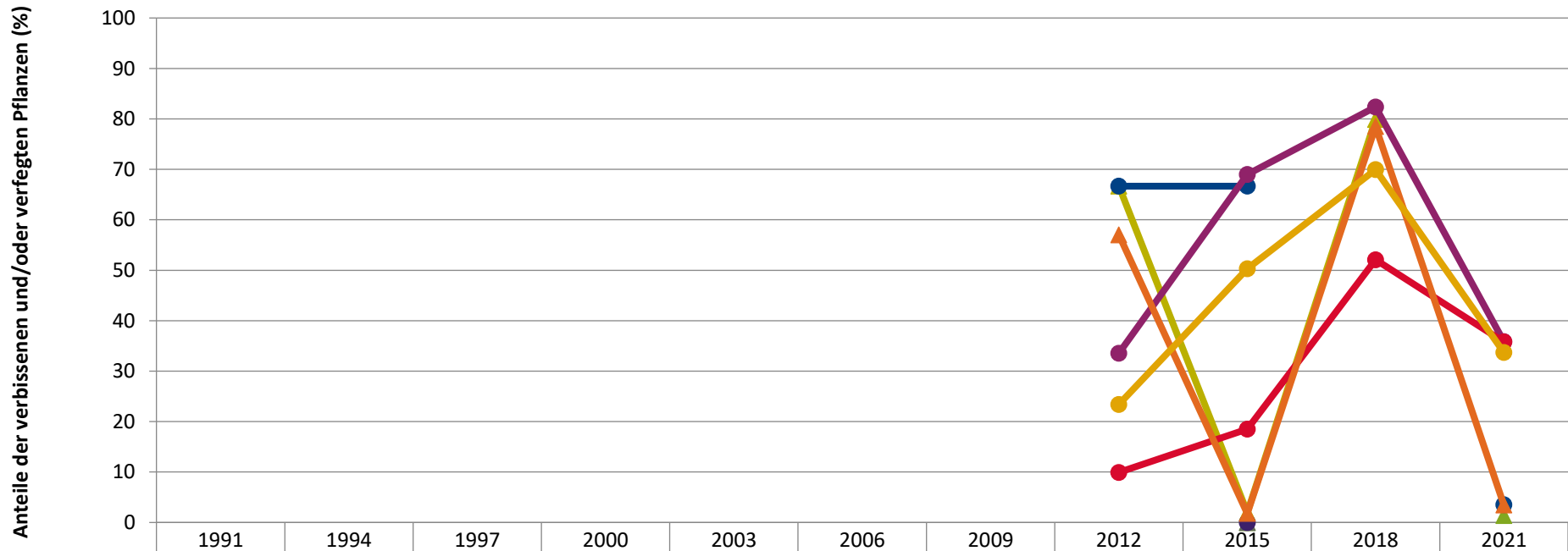
Baumartengruppen

Anteile der Baumartengruppen in verschiedenen Höhenstufen für die Hegegemeinschaft 698 - Lechfeld (Landkreis Augsburg)



Zeitreihe der Anteile der Pflanzen mit Verbiss und/oder Fegeschäden
Höhenbereich: ab 20 Zentimeter bis zur maximalen Verbisshöhe
Hegegemeinschaft 698 - Lechfeld (Landkreis Augsburg)

2021

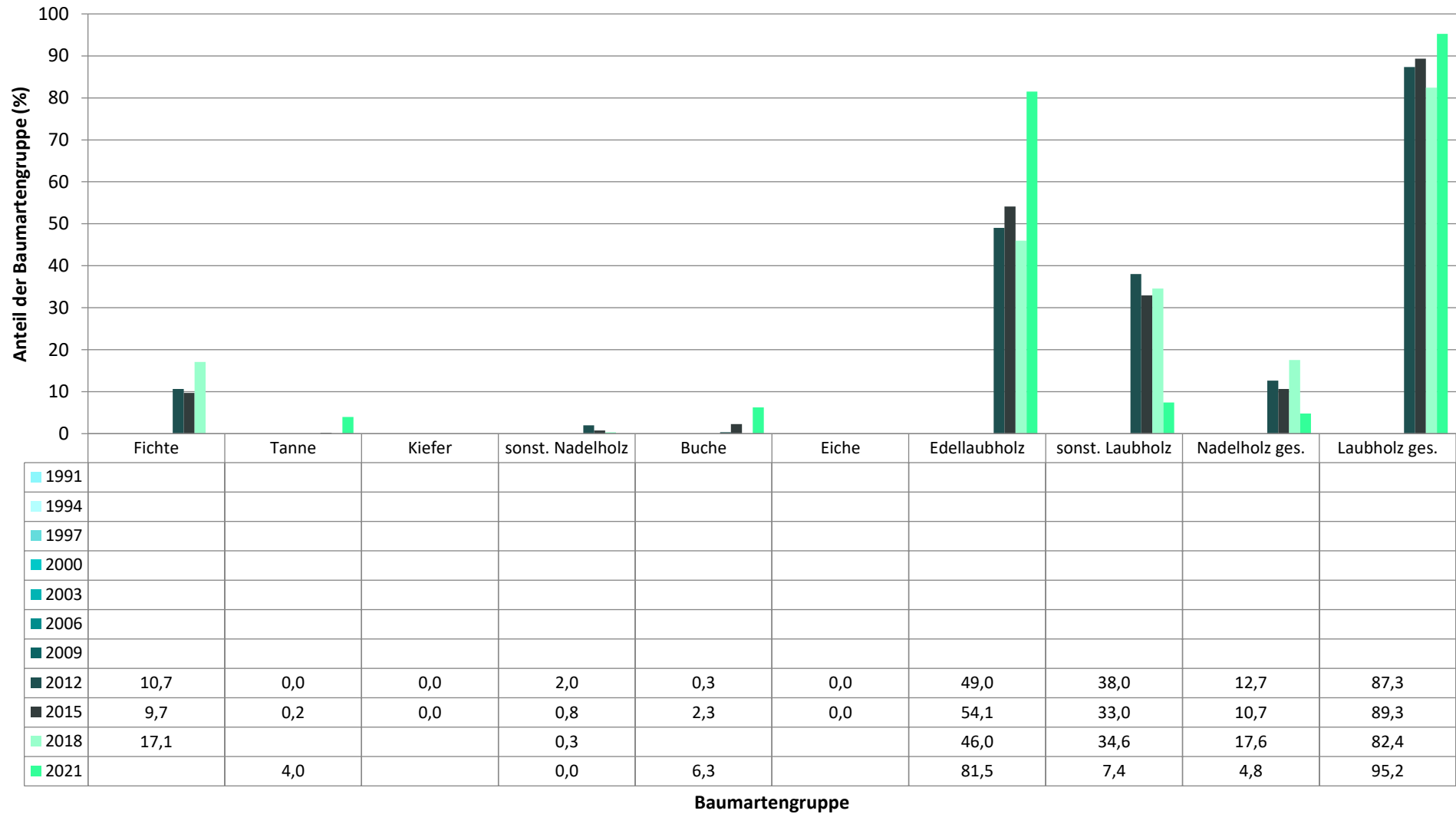


	1991	1994	1997	2000	2003	2006	2009	2012	2015	2018	2021
▲ Fichte								66,7	2,0	79,9	
▲ Tanne									0,0		1,4
▲ Kiefer									0,0		
● Buche								66,7	66,7		3,5
● Eiche									0,0		
● Edellaub.								33,6	69,0	82,4	35,9
● sonst. Laub.								9,9	18,5	52,1	35,8
▲ Nadelbäume								57,0	1,8	78,5	3,5
● Laubbäume								23,4	50,3	69,9	33,7

Jahr

Zeitreihe der Baumartenanteile der aufgenommenen Verjüngungspflanzen
Höhenbereich: ab 20 Zentimeter Höhe bis zur maximalen Verbisshöhe
Hegegemeinschaft 698 - Lechfeld (Landkreis Augsburg)

2021



**Zeitreihe der Anteile der Pflanzen ohne Verbiss und ohne Fegeschäden
Höhenbereich: ab 20 Zentimeter bis zur maximalen Verbisshöhe
Hegegemeinschaft 698 - Lechfeld (Landkreis Augsburg)**

2021

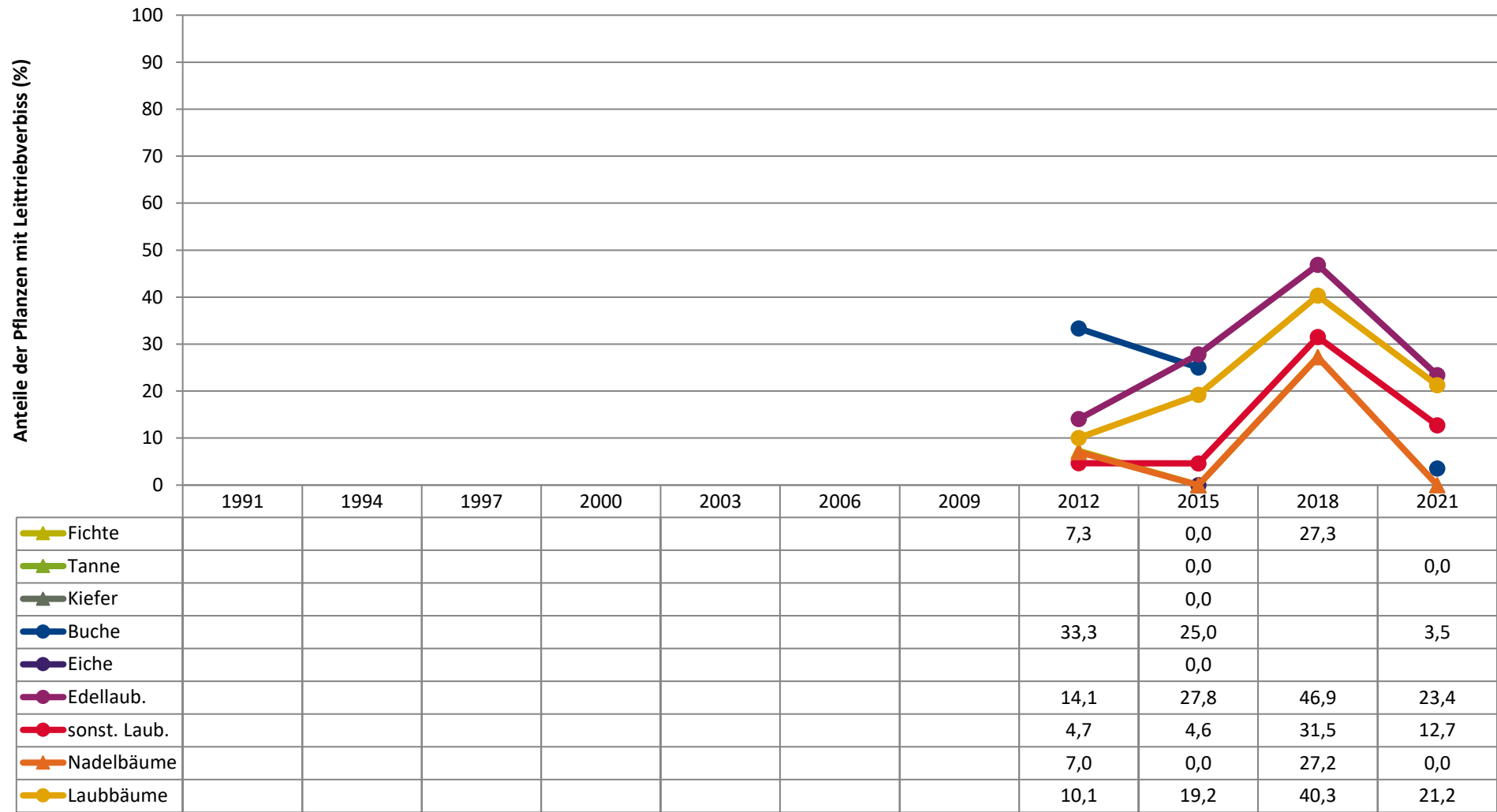


	1991	1994	1997	2000	2003	2006	2009	2012	2015	2018	2021
▲ Fichte								33,3	98,0	20,1	
▲ Tanne									100,0		98,6
▲ Kiefer									0,0		
● Buche								33,3	33,3		96,5
● Eiche									0,0		
● Edellaub.								66,4	31,0	17,6	64,1
● sonst. Laub.								90,1	81,5	47,9	64,2
▲ Nadelbäume								43,0	98,2	21,5	96,5
● Laubbäume								76,6	49,7	30,1	66,3

Jahr

Zeitreihe der Anteile der Pflanzen mit Leittriebverbiss
Höhenbereich: ab 20 Zentimeter bis zur maximalen Verbisshöhe
Hegegemeinschaft 698 - Lechfeld (Landkreis Augsburg)

2021



Jahr

Anteile der Baumartengruppen in den verschiedenen Höhenstufen
Verteilung der Pflanzen ab 20 Zentimeter bis zur maximalen Verbisshöhe auf drei Höhenstufen
Hegegemeinschaft 698 - Lechfeld (Landkreis Augsburg)

2021

Baumartengruppe	Aufgenommene Pflanzen insgesamt						Pflanzen ohne Verbiss und ohne Fegeschaden						Pflanzen mit Verbiss und/oder Fegeschaden					
	20 - 49,9 cm		50 - 79,9 cm		80 cm - max. Verbisshöhe		20 - 49,9 cm		50 - 79,9 cm		80 cm - max. Verbisshöhe		20 - 49,9 cm		50 - 79,9 cm		80 cm - max. Verbisshöhe	
	Anzahl	Anteil (%)	Anzahl	Anteil (%)	Anzahl	Anteil (%)	Anzahl	Anteil (%)	Anzahl	Anteil (%)	Anzahl	Anteil (%)	Anzahl	Anteil (%)	Anzahl	Anteil (%)	Anzahl	Anteil (%)
Fichte	10	1	4	0,7	0	0	9	90	3	75	0	0	1	10	1	25	0	0
Tanne	60	5,8	10	1,8	2	0,9	60	100	9	90	2	100	0	0	1	10	0	0
Kiefer	0	0	0	0	0	0	0	0	0	0	0	0	0	0	0	0	0	0
Sonstiges Nadelholz	0	0	0	0	0	0	0	0	0	0	0	0	0	0	0	0	0	0
Nadelholz gesamt	70	6,8	14	2,5	2	0,9	69	98,6	12	85,7	2	100	1	1,4	2	14,3	0	0
Buche	58	5,6	34	6,1	21	9,8	56	96,6	32	94,1	21	100	2	3,4	2	5,9	0	0
Eiche	0	0	0	0	0	0	0	0	0	0	0	0	0	0	0	0	0	0
Edellaubholz	847	82,4	450	80,6	170	79,4	568	67,1	252	56	121	71,2	279	32,9	198	44	49	28,8
Sonstiges Laubholz	53	5,2	60	10,8	21	9,8	32	60,4	36	60	18	85,7	21	39,6	24	40	3	14,3
Laubholz gesamt	958	93,2	544	97,5	212	99,1	656	68,5	320	58,8	160	75,5	302	31,5	224	41,2	52	24,5
Alle Baumarten	1028	100	558	100	214	100	725	70,5	332	59,5	162	75,7	303	29,5	226	40,5	52	24,3

Auswertung der Verjüngungsinventur 2021 für die Hegegemeinschaft 698 - Lechfeld (Landkreis Augsburg)
Anzahl der erfassten Verjüngungsflächen: 30, davon ungeschützt: 23, teilweise geschützt: 1, vollständig geschützt: 6

2021

Verjüngungspflanzen ab 20 Zentimeter Höhe bis zur maximalen Verbisshöhe

Baumartengruppe	Aufgenommene Pflanzen insgesamt		Pflanzen ohne Verbiss und ohne Fegeschaden		Pflanzen mit Verbiss und/oder Fegeschaden		Pflanzen mit Leittriebverbiss		Pflanzen mit Verbiss im oberen Drittel		Pflanzen mit Fegeschaden	
	Anzahl	Anteil (%)	Anzahl	Anteil (%)	Anzahl	Anteil (%)	Anzahl	Anteil (%)	Anzahl	Anteil (%)	Anzahl	Anteil (%)
Fichte	14	0,8	12	85,7	2	14,3	0	0	2	14,3	0	0
Tanne	72	4	71	98,6	1	1,4	0	0	1	1,4	0	0
Kiefer	0	0	0	0	0	0	0	0	0	0	0	0
Sonst. Nadelholz	0	0	0	0	0	0	0	0	0	0	0	0
Nadelholz gesamt	86	4,8	83	96,5	3	3,5	0	0	3	3,5	0	0
Buche	113	6,3	109	96,5	4	3,5	4	3,5	4	3,5	0	0
Eiche	0	0	0	0	0	0	0	0	0	0	0	0
Edellaubholz	1467	81,5	941	64,1	526	35,9	343	23,4	526	35,9	0	0
Sonst. Laubholz	134	7,4	86	64,2	48	35,8	17	12,7	48	35,8	0	0
Laubholz gesamt	1714	95,2	1136	66,3	578	33,7	364	21,2	578	33,7	0	0
Alle Baumarten	1800	100	1219	67,7	581	32,3	364	20,2	581	32,3	0	0

Verjüngungspflanzen kleiner 20 Zentimeter Höhe

Baumartengruppe	Aufgenommene Pflanzen insgesamt		Pflanzen ohne Verbiss im oberen Drittel		Pflanzen mit Verbiss im oberen Drittel	
	Anzahl	Anteil (%)	Anzahl	Anteil (%)	Anzahl	Anteil (%)
Fichte	10	2,6	10	100	0	0
Tanne	8	2,1	8	100	0	0
Kiefer	0	0	0	0	0	0
Sonst. Nadelholz	0	0	0	0	0	0
Nadelholz gesamt	18	4,7	18	100	0	0
Buche	18	4,7	18	100	0	0
Eiche	0	0	0	0	0	0
Edellaubholz	339	88,5	326	96,2	13	3,8
Sonst. Laubholz	8	2,1	8	100	0	0
Laubholz gesamt	365	95,3	352	96,4	13	3,6
Alle Baumarten	383	100	370	96,6	13	3,4

Verjüngungspflanzen über Verbisshöhe (Erhebung von Fegeschäden)

Baumartengruppe	Aufgenommene Pflanzen insgesamt		Pflanzen ohne Fegeschaden		Pflanzen mit Fegeschaden	
	Anzahl	Anteil (%)	Anzahl	Anteil (%)	Anzahl	Anteil (%)
Fichte	0	0	0	0	0	0
Tanne	0	0	0	0	0	0
Kiefer	0	0	0	0	0	0
Sonst. Nadelholz	0	0	0	0	0	0
Nadelholz gesamt	0	0	0	0	0	0
Buche	8	3,5	8	100	0	0
Eiche	2	0,9	2	100	0	0
Edellaubholz	194	85,5	193	99,5	1	0,5
Sonst. Laubholz	23	10,1	20	87	3	13
Laubholz gesamt	227	100	223	98,2	4	1,8
Alle Baumarten	227	100	223	98,2	4	1,8