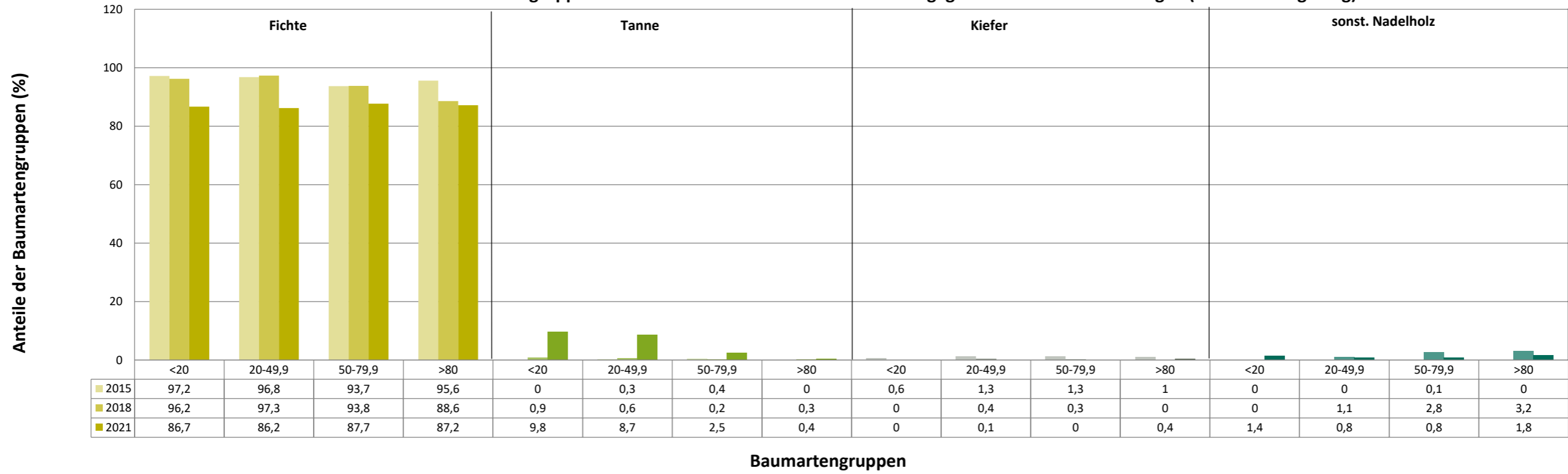
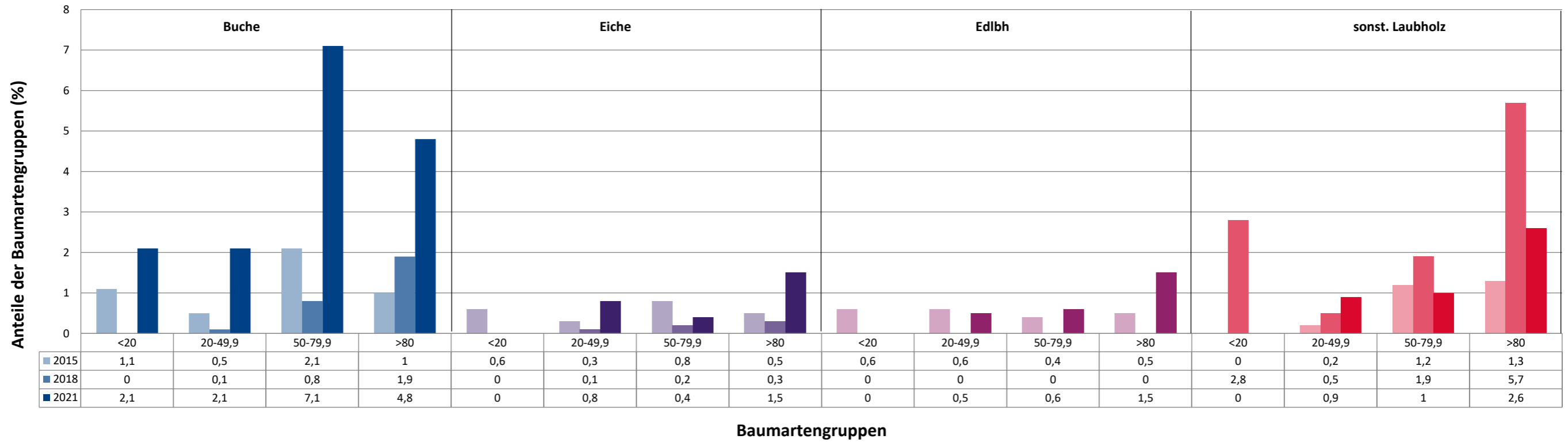


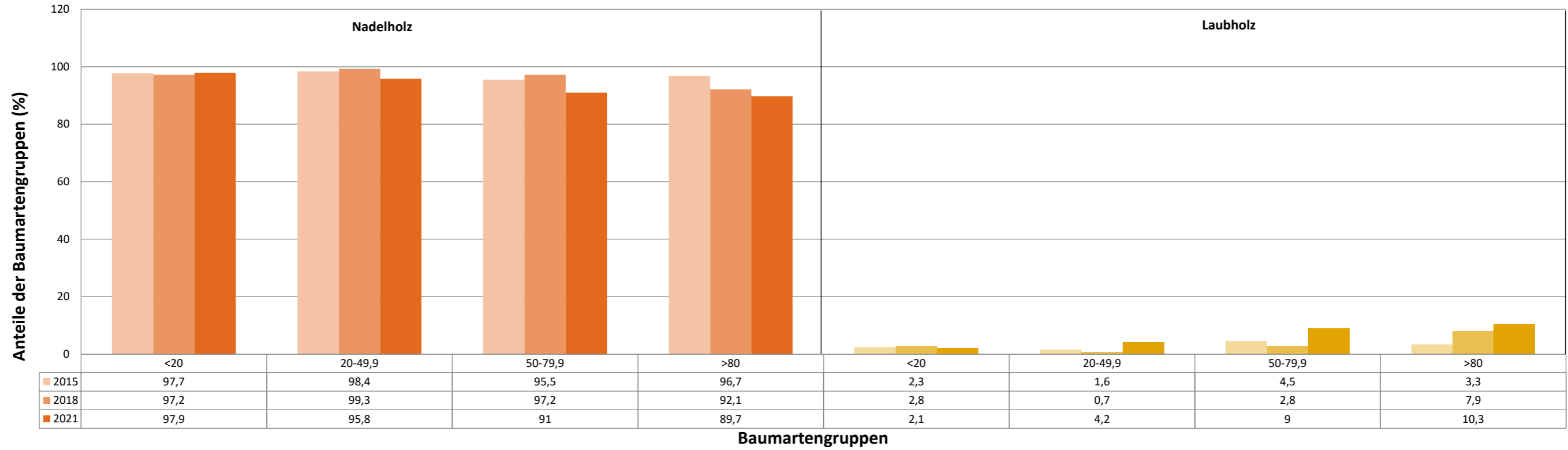
Anteile der Baumartengruppen in verschiedenen Höhenstufen für die Hegegemeinschaft 692 - Gablingen (Landkreis Augsburg)



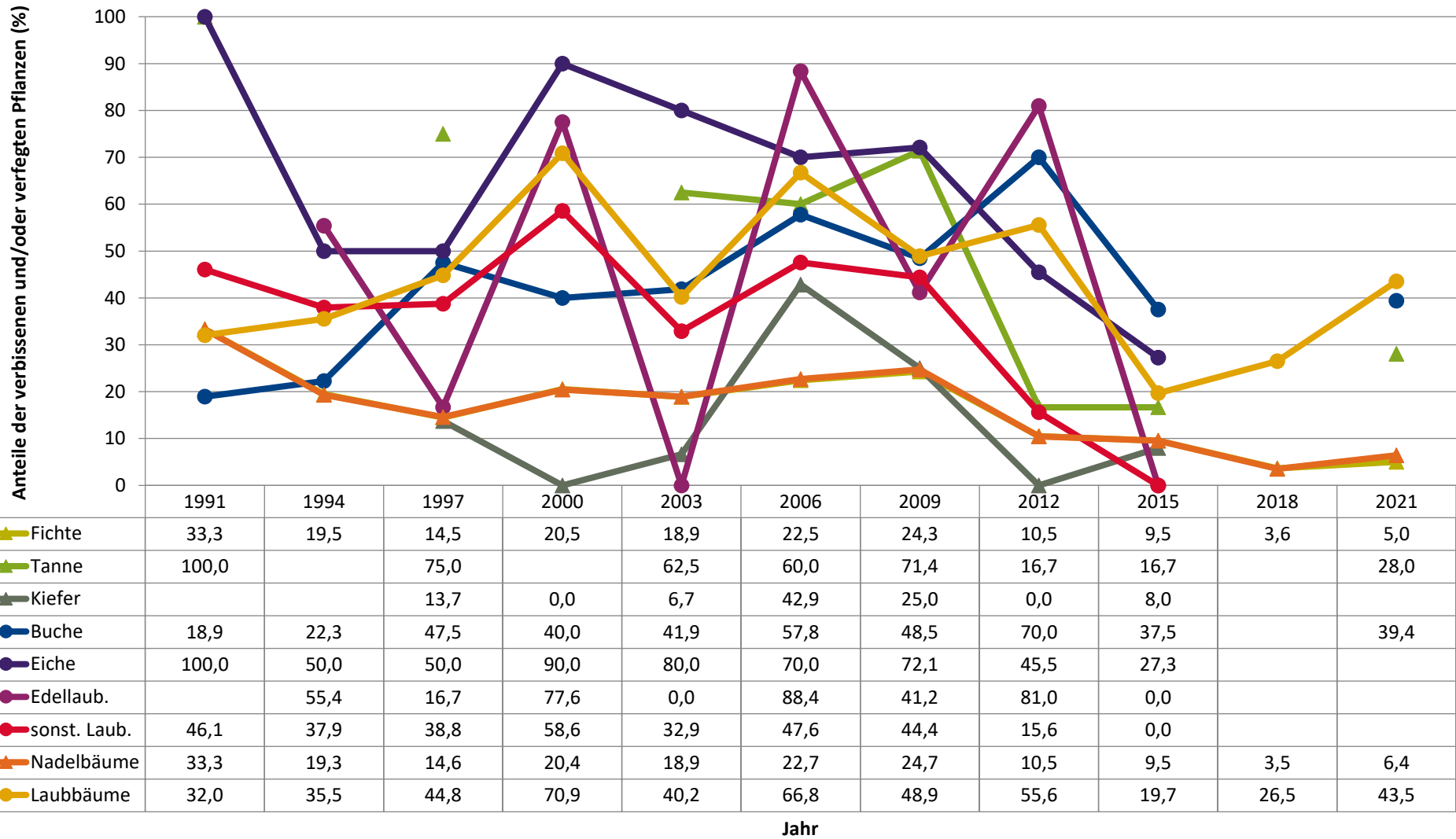
Anteile der Baumartengruppen in verschiedenen Höhenstufen für die Hegegemeinschaft 692 - Gablingen (Landkreis Augsburg)



Anteile der Baumartengruppen in verschiedenen Höhenstufen für die Hegegemeinschaft 692 - Gablingen (Landkreis Augsburg)

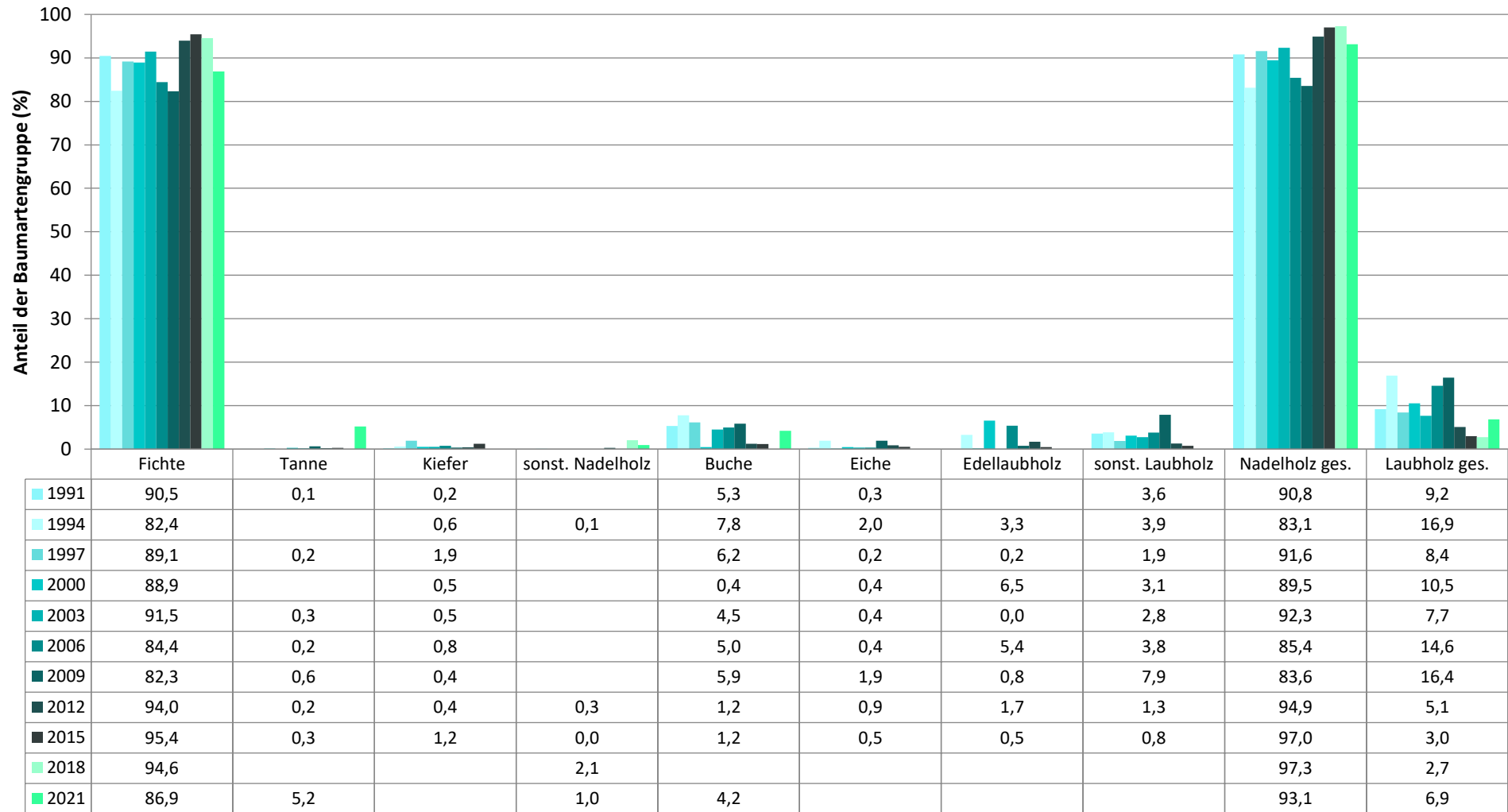


Zeitreihe der Anteile der Pflanzen mit Verbiss und/oder Fegeschäden
Höhenbereich: ab 20 Zentimeter bis zur maximalen Verbisshöhe
Hegegemeinschaft 692 - Gablingen (Landkreis Augsburg)



**Zeitreihe der Baumartenanteile der aufgenommenen Verjüngungspflanzen
Höhenbereich: ab 20 Zentimeter Höhe bis zur maximalen Verbisshöhe
Hegegemeinschaft 692 - Gablingen (Landkreis Augsburg)**

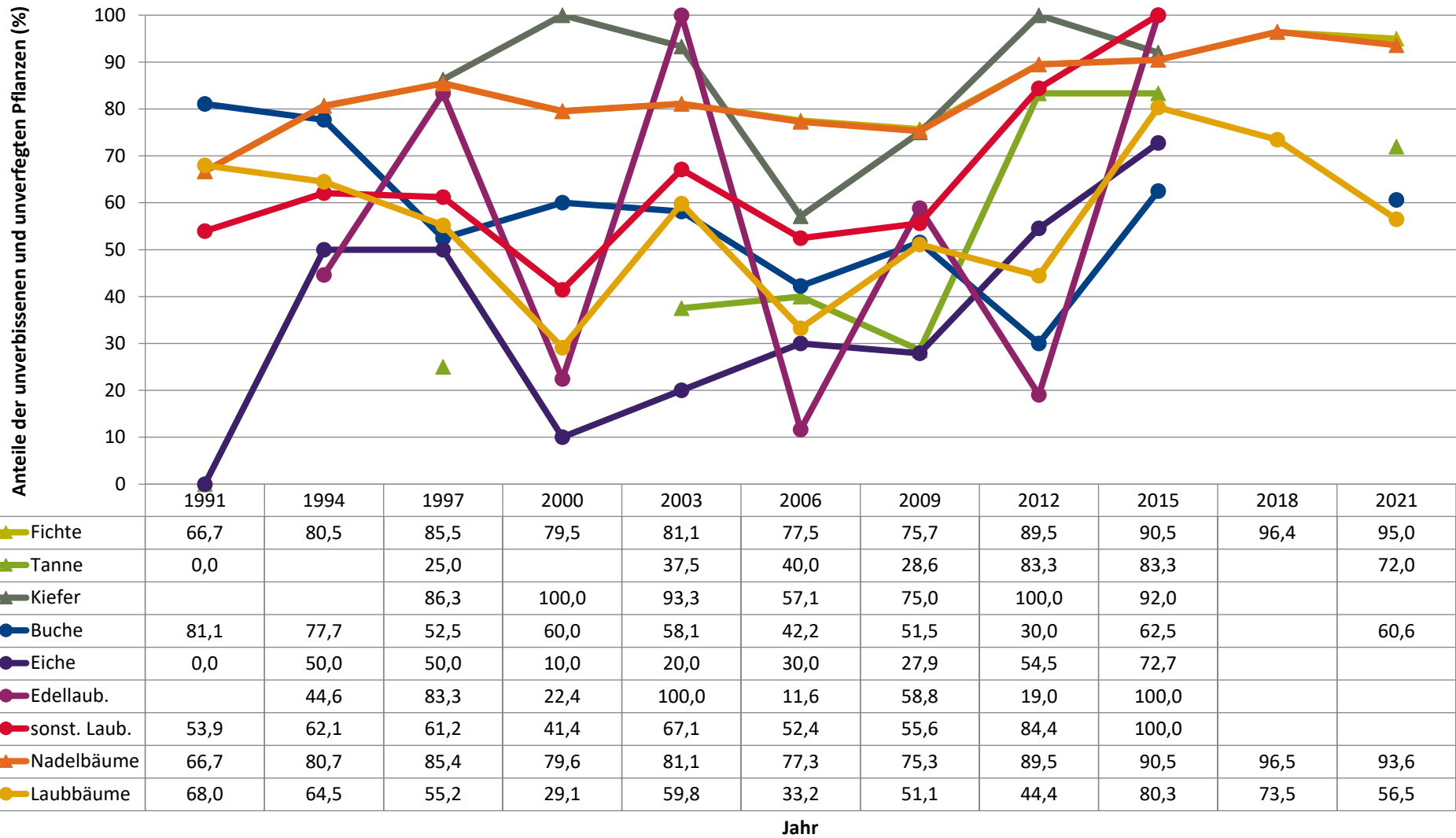
2021



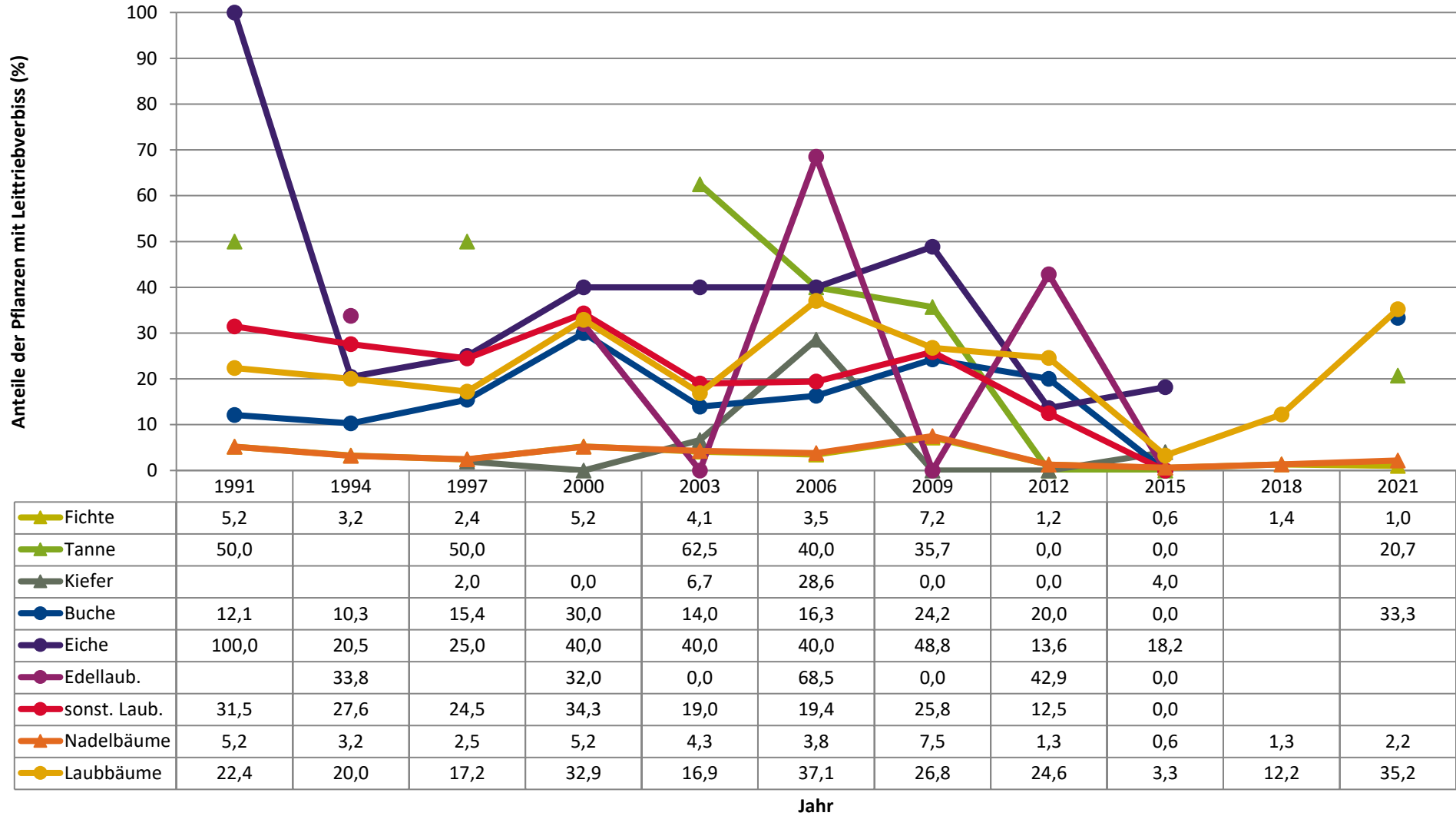
Baumartengruppe

**Zeitreihe der Anteile der Pflanzen ohne Verbiss und ohne Fegeschäden
Höhenbereich: ab 20 Zentimeter bis zur maximalen Verbisshöhe
Hegegemeinschaft 692 - Gablingen (Landkreis Augsburg)**

2021



Zeitreihe der Anteile der Pflanzen mit Leittriebverbiss
Höhenbereich: ab 20 Zentimeter bis zur maximalen Verbisshöhe
Hegegemeinschaft 692 - Gablingen (Landkreis Augsburg)



Anteile der Baumartengruppen in den verschiedenen Höhenstufen
Verteilung der Pflanzen ab 20 Zentimeter bis zur maximalen Verbisshöhe auf drei Höhenstufen
Hegegemeinschaft 692 - Gablingen (Landkreis Augsburg)

2021

Baumartengruppe	Aufgenommene Pflanzen insgesamt						Pflanzen ohne Verbiss und ohne Fegeschaden						Pflanzen mit Verbiss und/oder Fegeschaden					
	20 - 49,9 cm		50 - 79,9 cm		80 cm - max. Verbisshöhe		20 - 49,9 cm		50 - 79,9 cm		80 cm - max. Verbisshöhe		20 - 49,9 cm		50 - 79,9 cm		80 cm - max. Verbisshöhe	
	Anzahl	Anteil (%)	Anzahl	Anteil (%)	Anzahl	Anteil (%)	Anzahl	Anteil (%)	Anzahl	Anteil (%)	Anzahl	Anteil (%)	Anzahl	Anteil (%)	Anzahl	Anteil (%)	Anzahl	Anteil (%)
Fichte	672	86,2	458	87,7	238	87,2	662	98,5	416	90,8	221	92,9	10	1,5	42	9,2	17	7,1
Tanne	68	8,7	13	2,5	1	0,4	56	82,4	3	23,1	0	0	12	17,6	10	76,9	1	100
Kiefer	1	0,1	0	0	1	0,4	0	0	0	0	1	100	1	100	0	0	0	0
Sonstiges Nadelholz	6	0,8	4	0,8	5	1,8	6	100	3	75	5	100	0	0	1	25	0	0
Nadelholz gesamt	747	95,8	475	91	245	89,7	724	96,9	422	88,8	227	92,7	23	3,1	53	11,2	18	7,3
Buche	16	2,1	37	7,1	13	4,8	11	68,8	18	48,6	11	84,6	5	31,2	19	51,4	2	15,4
Eiche	6	0,8	2	0,4	4	1,5	1	16,7	0	0	3	75	5	83,3	2	100	1	25
Edellaubholz	4	0,5	3	0,6	4	1,5	2	50	1	33,3	2	50	2	50	2	66,7	2	50
Sonstiges Laubholz	7	0,9	5	1	7	2,6	2	28,6	3	60	7	100	5	71,4	2	40	0	0
Laubholz gesamt	33	4,2	47	9	28	10,3	16	48,5	22	46,8	23	82,1	17	51,5	25	53,2	5	17,9
Alle Baumarten	780	100	522	100	273	100	740	94,9	444	85,1	250	91,6	40	5,1	78	14,9	23	8,4

Auswertung der Verjüngungsinventur 2021 für die Hegegemeinschaft 692 - Gablingen (Landkreis Augsburg)
Anzahl der erfassten Verjüngungsflächen: 37, davon ungeschützt: 19, teilweise geschützt: 2, vollständig geschützt: 16

2021

Verjüngungspflanzen ab 20 Zentimeter Höhe bis zur maximalen Verbisshöhe

Baumartengruppe	Aufgenommene Pflanzen insgesamt		Pflanzen ohne Verbiss und ohne Fegeschaden		Pflanzen mit Verbiss und/oder Fegeschaden		Pflanzen mit Leittriebverbiss		Pflanzen mit Verbiss im oberen Drittel		Pflanzen mit Fegeschaden	
	Anzahl	Anteil (%)	Anzahl	Anteil (%)	Anzahl	Anteil (%)	Anzahl	Anteil (%)	Anzahl	Anteil (%)	Anzahl	Anteil (%)
Fichte	1368	86,9	1299	95	69	5	14	1	68	5	1	0,1
Tanne	82	5,2	59	72	23	28	17	20,7	23	28	0	0
Kiefer	2	0,1	1	50	1	50	0	0	1	50	0	0
Sonst. Nadelholz	15	1	14	93,3	1	6,7	1	6,7	1	6,7	0	0
Nadelholz gesamt	1467	93,1	1373	93,6	94	6,4	32	2,2	93	6,3	1	0,1
Buche	66	4,2	40	60,6	26	39,4	22	33,3	26	39,4	0	0
Eiche	12	0,8	4	33,3	8	66,7	6	50	8	66,7	0	0
Edellaubholz	11	0,7	5	45,5	6	54,5	5	45,5	6	54,5	0	0
Sonst. Laubholz	19	1,2	12	63,2	7	36,8	5	26,3	7	36,8	0	0
Laubholz gesamt	108	6,9	61	56,5	47	43,5	38	35,2	47	43,5	0	0
Alle Baumarten	1575	100	1434	91	141	9	70	4,4	140	8,9	1	0,1

Verjüngungspflanzen kleiner 20 Zentimeter Höhe

Baumartengruppe	Aufgenommene Pflanzen insgesamt		Pflanzen ohne Verbiss im oberen Drittel		Pflanzen mit Verbiss im oberen Drittel	
	Anzahl	Anteil (%)	Anzahl	Anteil (%)	Anzahl	Anteil (%)
Fichte	124	86,7	124	100	0	0
Tanne	14	9,8	12	85,7	2	14,3
Kiefer	0	0	0	0	0	0
Sonst. Nadelholz	2	1,4	2	100	0	0
Nadelholz gesamt	140	97,9	138	98,6	2	1,4
Buche	3	2,1	2	66,7	1	33,3
Eiche	0	0	0	0	0	0
Edellaubholz	0	0	0	0	0	0
Sonst. Laubholz	0	0	0	0	0	0
Laubholz gesamt	3	2,1	2	66,7	1	33,3
Alle Baumarten	143	100	140	97,9	3	2,1

Verjüngungspflanzen über Verbisshöhe (Erhebung von Fegeschäden)

Baumartengruppe	Aufgenommene Pflanzen insgesamt		Pflanzen ohne Fegeschaden		Pflanzen mit Fegeschaden	
	Anzahl	Anteil (%)	Anzahl	Anteil (%)	Anzahl	Anteil (%)
Fichte	49	55,1	49	100	0	0
Tanne	1	1,1	1	100	0	0
Kiefer	0	0	0	0	0	0
Sonst. Nadelholz	2	2,2	2	100	0	0
Nadelholz gesamt	52	58,4	52	100	0	0
Buche	12	13,5	12	100	0	0
Eiche	3	3,4	3	100	0	0
Edellaubholz	0	0	0	0	0	0
Sonst. Laubholz	22	24,7	21	95,5	1	4,5
Laubholz gesamt	37	41,6	36	97,3	1	2,7
Alle Baumarten	89	100	88	98,9	1	1,1