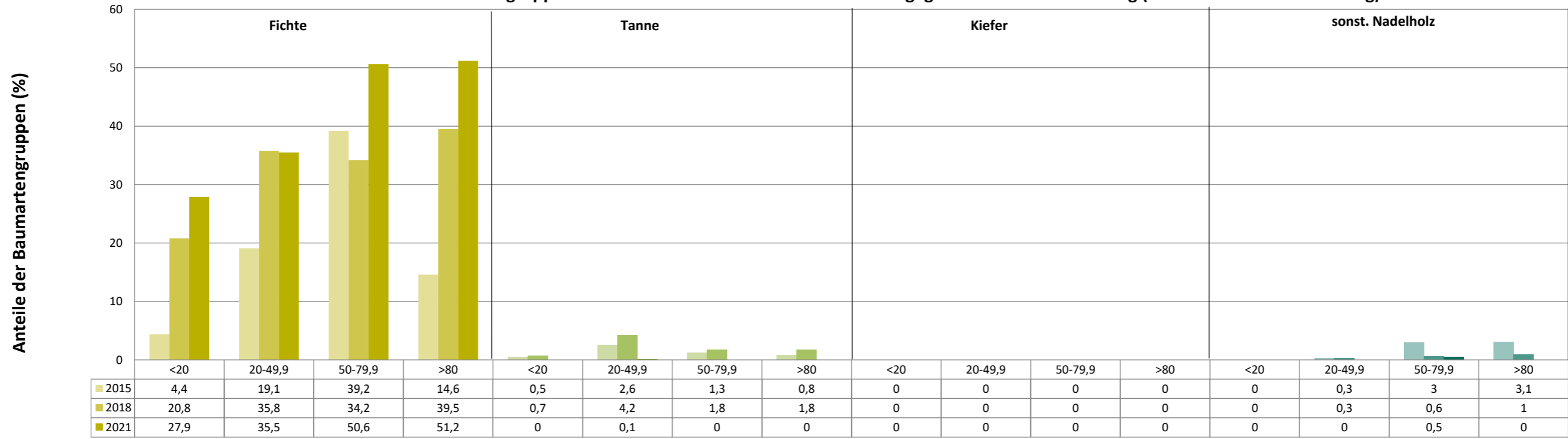
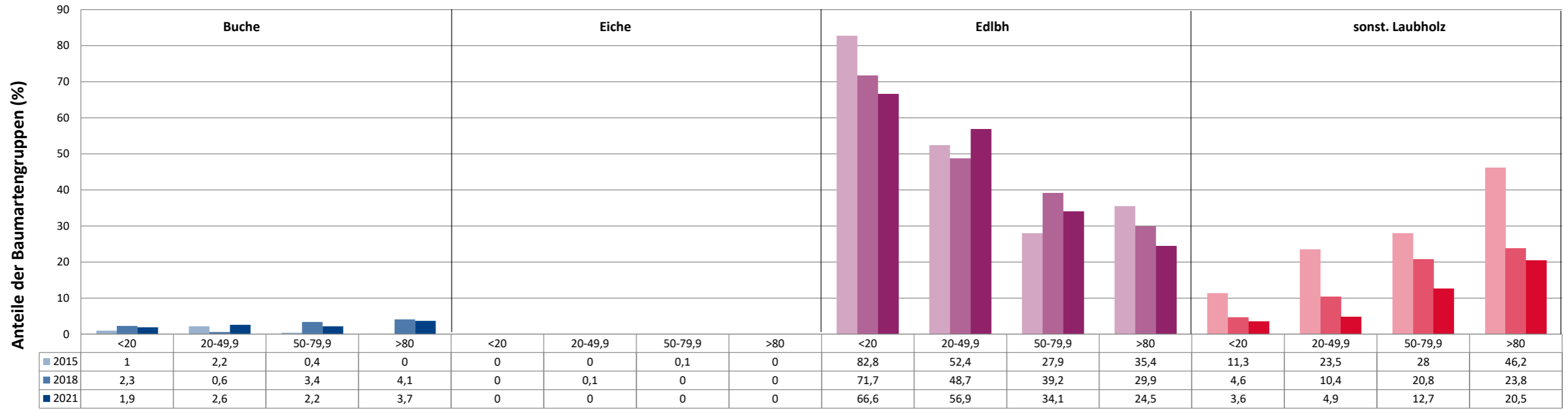


Anteile der Baumartengruppen in verschiedenen Höhenstufen für die Hegegemeinschaft 683 - Mering (Landkreis Aichach-Friedberg)



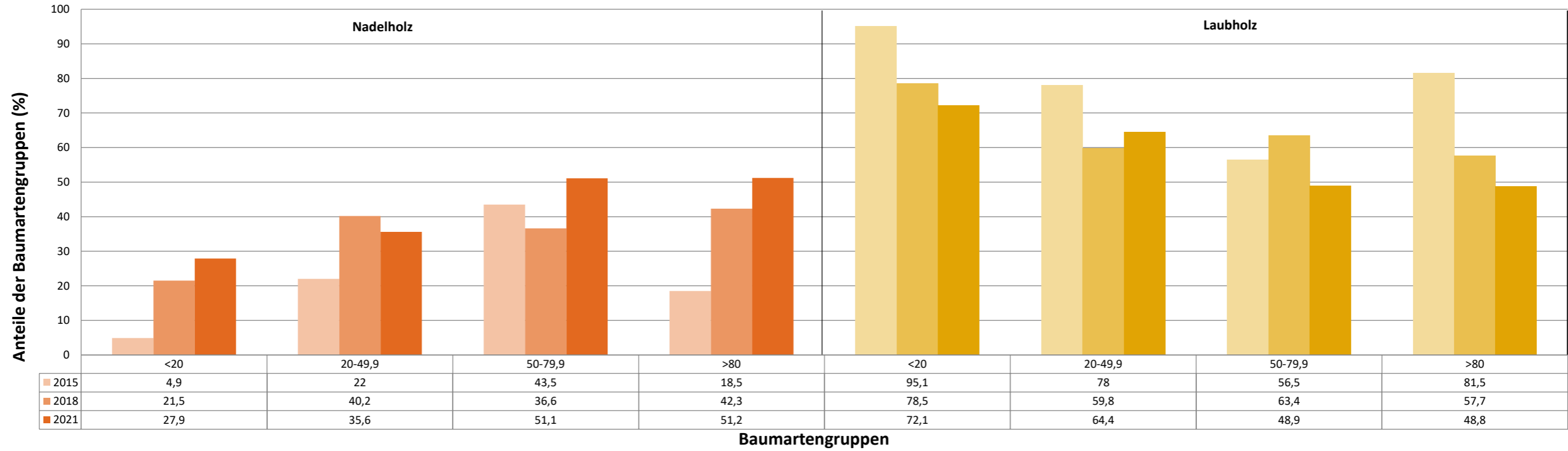
Baumartengruppen

Anteile der Baumartengruppen in verschiedenen Höhenstufen für die Hegegemeinschaft 683 - Mering (Landkreis Aichach-Friedberg)

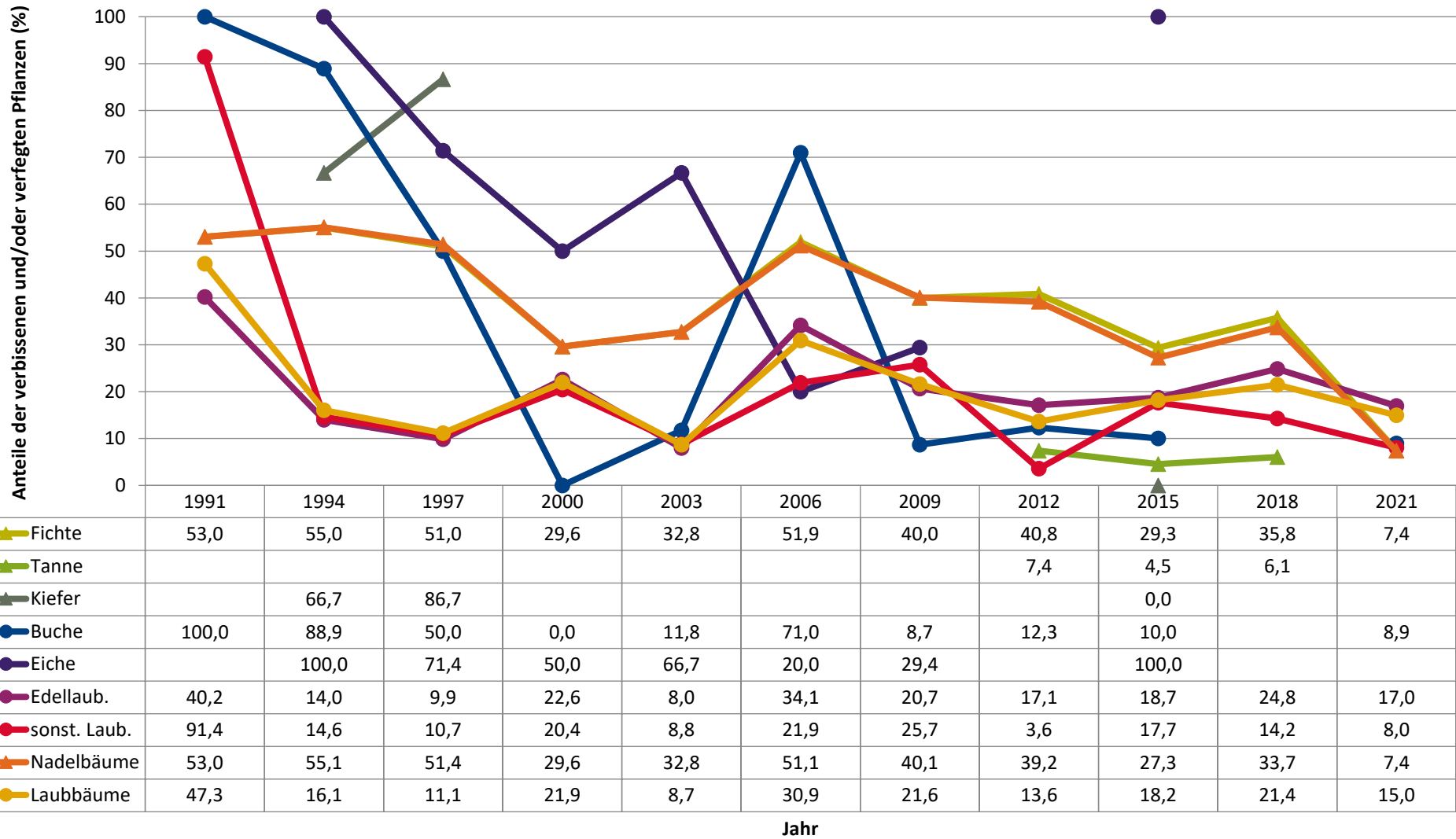


Baumartengruppen

Anteile der Baumartengruppen in verschiedenen Höhenstufen für die Hegegemeinschaft 683 - Mering (Landkreis Aichach-Friedberg)

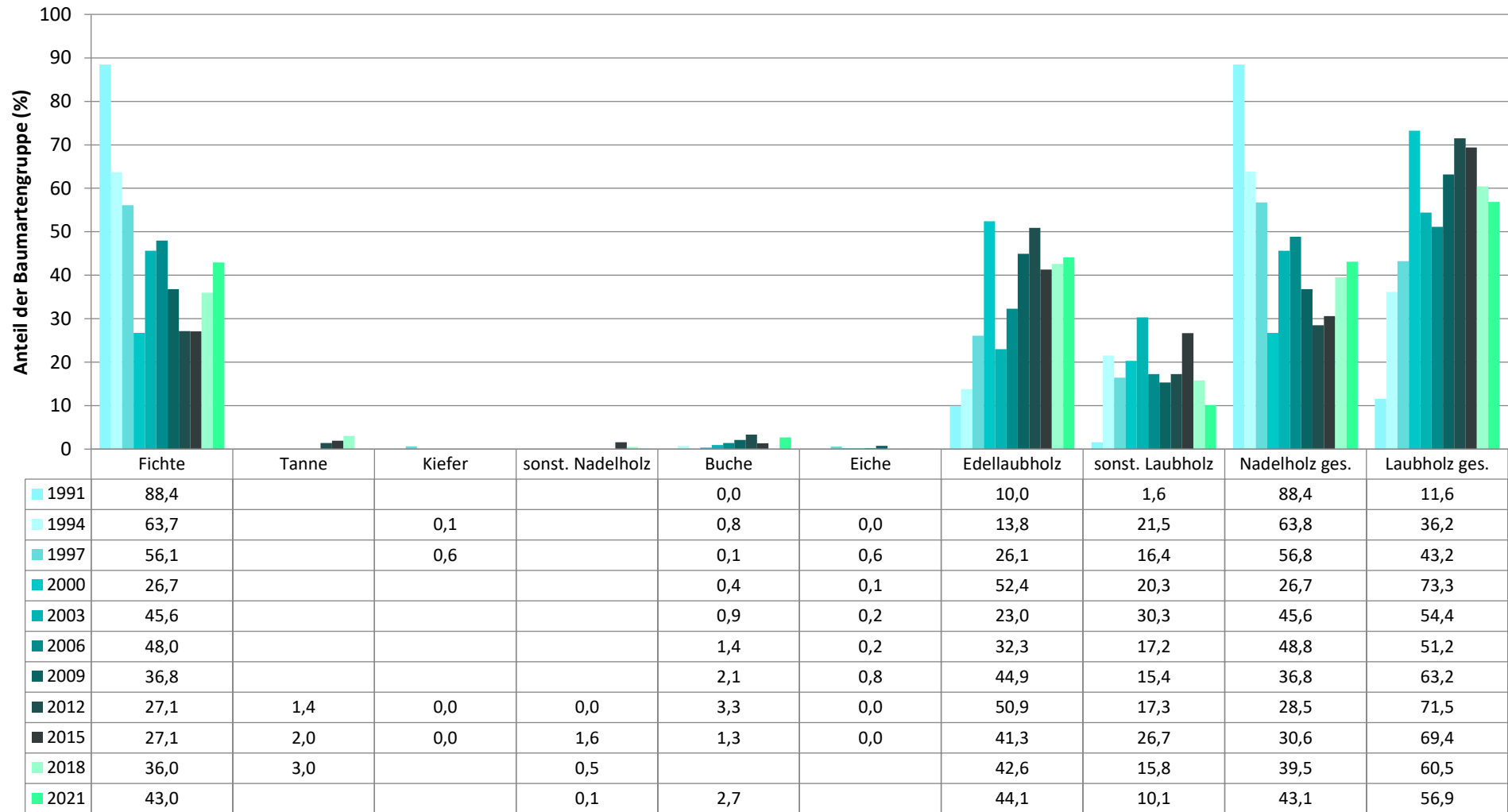


Zeitreihe der Anteile der Pflanzen mit Verbiss und/oder Fegeschäden
Höhenbereich: ab 20 Zentimeter bis zur maximalen Verbisshöhe
Hegegemeinschaft 683 - Mering (Landkreis Aichach-Friedberg)



**Zeitreihe der Baumartenanteile der aufgenommenen Verjüngungspflanzen
Höhenbereich: ab 20 Zentimeter Höhe bis zur maximalen Verbisshöhe
Hegegemeinschaft 683 - Mering (Landkreis Aichach-Friedberg)**

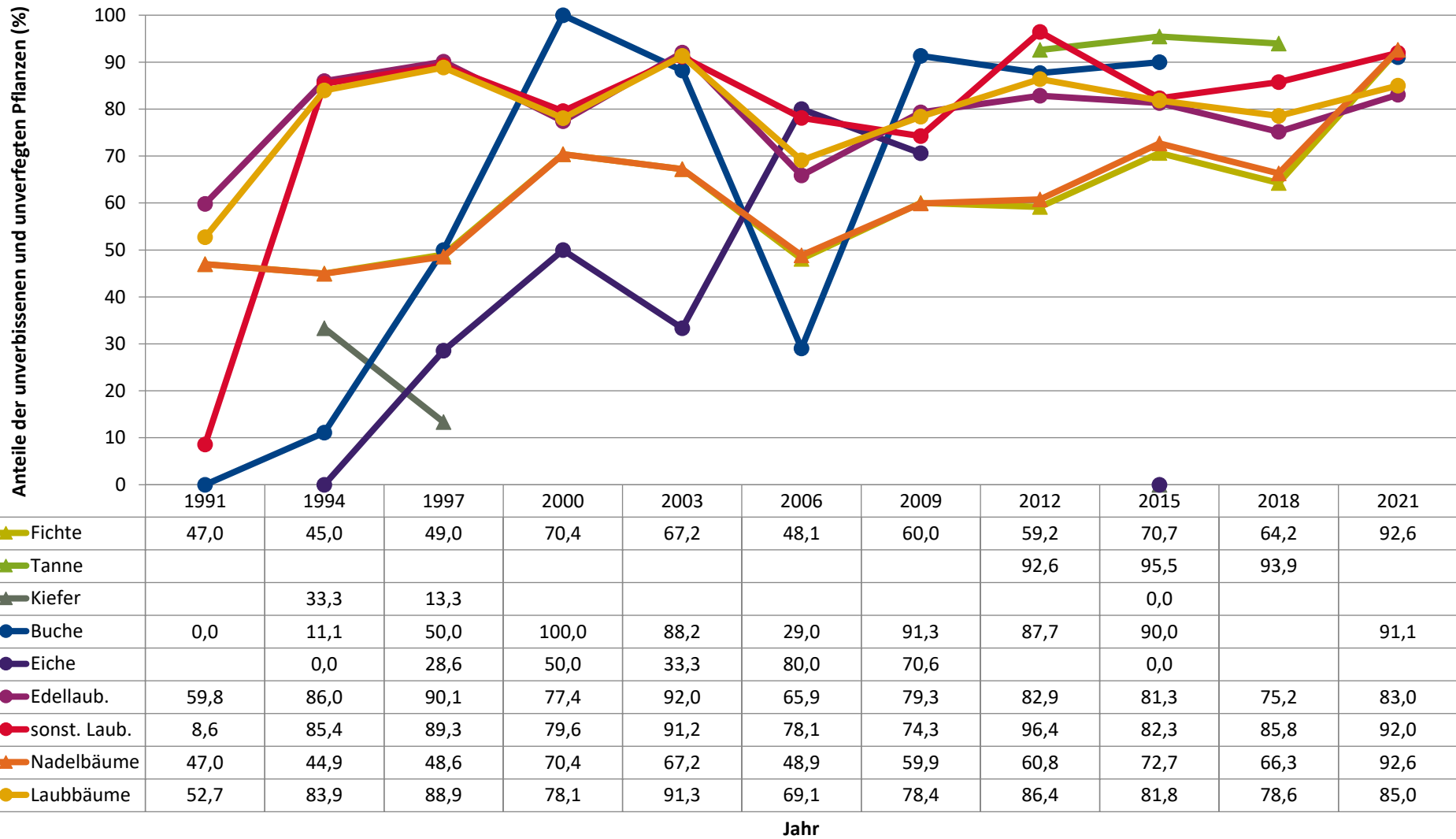
2021



Baumartengruppe

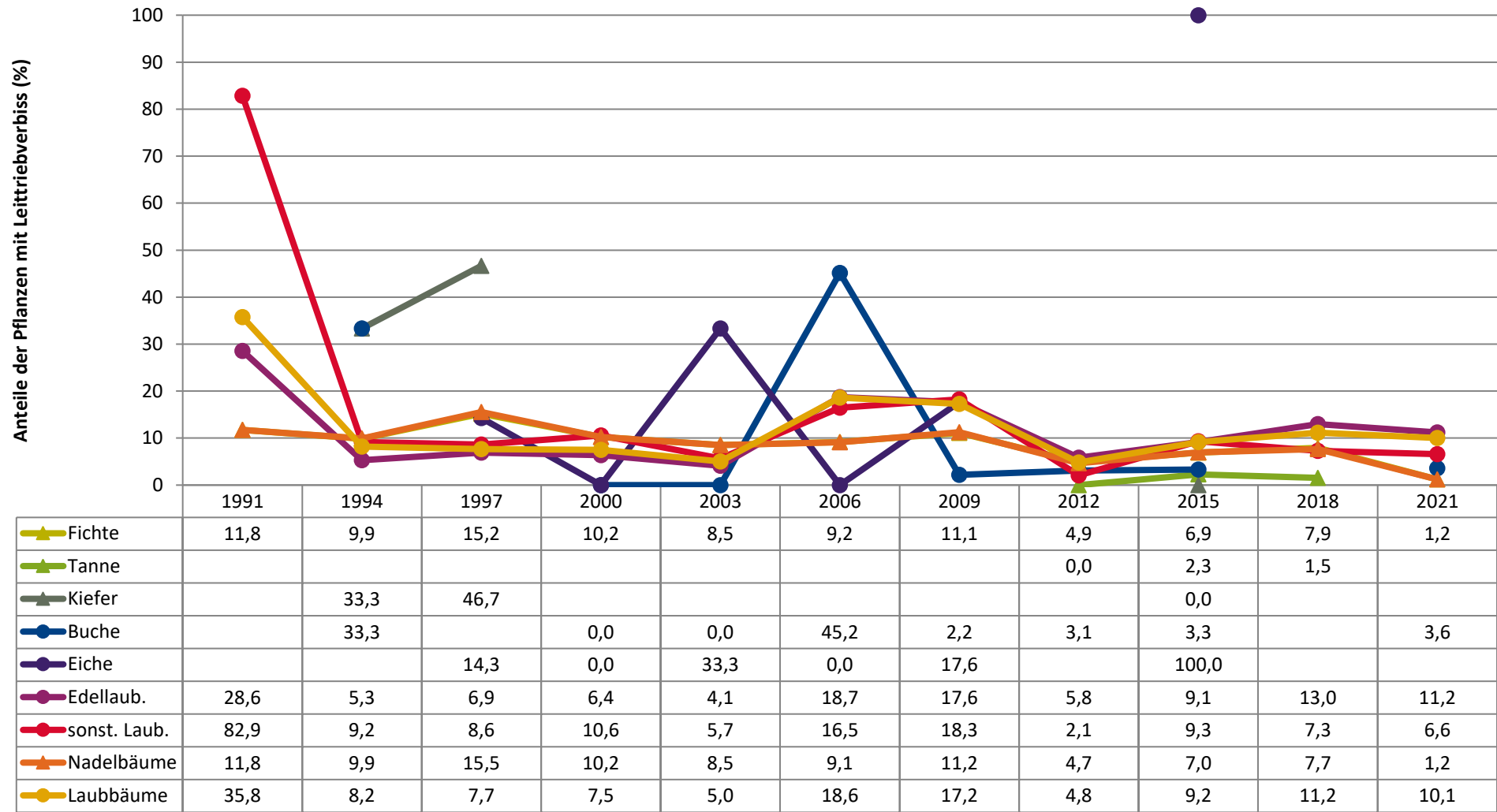
Zeitreihe der Anteile der Pflanzen ohne Verbiss und ohne Fegeschäden
Höhenbereich: ab 20 Zentimeter bis zur maximalen Verbisshöhe
Hegegemeinschaft 683 - Mering (Landkreis Aichach-Friedberg)

2021



Zeitreihe der Anteile der Pflanzen mit Leittriebverbiss
Höhenbereich: ab 20 Zentimeter bis zur maximalen Verbisshöhe
Hegegemeinschaft 683 - Mering (Landkreis Aichach-Friedberg)

2021



Jahr

Anteile der Baumartengruppen in den verschiedenen Höhenstufen
Verteilung der Pflanzen ab 20 Zentimeter bis zur maximalen Verbisshöhe auf drei Höhenstufen
Hegegemeinschaft 683 - Mering (Landkreis Aichach-Friedberg)

2021

Baumartengruppe	Aufgenommene Pflanzen insgesamt						Pflanzen ohne Verbiss und ohne Fegeschaden						Pflanzen mit Verbiss und/oder Fegeschaden					
	20 - 49,9 cm		50 - 79,9 cm		80 cm - max. Verbisshöhe		20 - 49,9 cm		50 - 79,9 cm		80 cm - max. Verbisshöhe		20 - 49,9 cm		50 - 79,9 cm		80 cm - max. Verbisshöhe	
	Anzahl	Anteil (%)	Anzahl	Anteil (%)	Anzahl	Anteil (%)	Anzahl	Anteil (%)	Anzahl	Anteil (%)	Anzahl	Anteil (%)	Anzahl	Anteil (%)	Anzahl	Anteil (%)	Anzahl	Anteil (%)
Fichte	383	35,5	327	50,6	192	51,2	370	96,6	289	88,4	176	91,7	13	3,4	38	11,6	16	8,3
Tanne	1	0,1	0	0	0	0	1	100	0	0	0	0	0	0	0	0	0	0
Kiefer	0	0	0	0	0	0	0	0	0	0	0	0	0	0	0	0	0	0
Sonstiges Nadelholz	0	0	3	0,5	0	0	0	0	3	100	0	0	0	0	0	0	0	0
Nadelholz gesamt	384	35,6	330	51,1	192	51,2	371	96,6	292	88,5	176	91,7	13	3,4	38	11,5	16	8,3
Buche	28	2,6	14	2,2	14	3,7	24	85,7	13	92,9	14	100	4	14,3	1	7,1	0	0
Eiche	0	0	0	0	0	0	0	0	0	0	0	0	0	0	0	0	0	0
Edellaubholz	614	56,9	220	34,1	92	24,5	527	85,8	168	76,4	74	80,4	87	14,2	52	23,6	18	19,6
Sonstiges Laubholz	53	4,9	82	12,7	77	20,5	43	81,1	77	93,9	75	97,4	10	18,9	5	6,1	2	2,6
Laubholz gesamt	695	64,4	316	48,9	183	48,8	594	85,5	258	81,6	163	89,1	101	14,5	58	18,4	20	10,9
Alle Baumarten	1079	100	646	100	375	100	965	89,4	550	85,1	339	90,4	114	10,6	96	14,9	36	9,6

Auswertung der Verjüngungsinventur 2021 für die Hegegemeinschaft 683 - Mering (Landkreis Aichach-Friedberg)

2021

Anzahl der erfassten Verjüngungsflächen: 31, davon ungeschützt: 28, teilweise geschützt: 0, vollständig geschützt: 3

Verjüngungspflanzen ab 20 Zentimeter Höhe bis zur maximalen Verbisshöhe

Baumartengruppe	Aufgenommene Pflanzen insgesamt		Pflanzen ohne Verbiss und ohne Fegeschaden		Pflanzen mit Verbiss und/oder Fegeschaden		Pflanzen mit Leittriebverbiss		Pflanzen mit Verbiss im oberen Drittel		Pflanzen mit Fegeschaden	
	Anzahl	Anteil (%)	Anzahl	Anteil (%)	Anzahl	Anteil (%)	Anzahl	Anteil (%)	Anzahl	Anteil (%)	Anzahl	Anteil (%)
Fichte	902	43	835	92,6	67	7,4	11	1,2	67	7,4	0	0
Tanne	1	0	1	100	0	0	0	0	0	0	0	0
Kiefer	0	0	0	0	0	0	0	0	0	0	0	0
Sonst. Nadelholz	3	0,1	3	100	0	0	0	0	0	0	0	0
Nadelholz gesamt	906	43,1	839	92,6	67	7,4	11	1,2	67	7,4	0	0
Buche	56	2,7	51	91,1	5	8,9	2	3,6	5	8,9	0	0
Eiche	0	0	0	0	0	0	0	0	0	0	0	0
Edellaubholz	926	44,1	769	83	157	17	104	11,2	157	17	0	0
Sonst. Laubholz	212	10,1	195	92	17	8	14	6,6	17	8	0	0
Laubholz gesamt	1194	56,9	1015	85	179	15	120	10,1	179	15	0	0
Alle Baumarten	2100	100	1854	88,3	246	11,7	131	6,2	246	11,7	0	0

Verjüngungspflanzen kleiner 20 Zentimeter Höhe

Baumartengruppe	Aufgenommene Pflanzen insgesamt		Pflanzen ohne Verbiss im oberen Drittel		Pflanzen mit Verbiss im oberen Drittel	
	Anzahl	Anteil (%)	Anzahl	Anteil (%)	Anzahl	Anteil (%)
Fichte	100	27,9	100	100	0	0
Tanne	0	0	0	0	0	0
Kiefer	0	0	0	0	0	0
Sonst. Nadelholz	0	0	0	0	0	0
Nadelholz gesamt	100	27,9	100	100	0	0
Buche	7	1,9	7	100	0	0
Eiche	0	0	0	0	0	0
Edellaubholz	239	66,6	233	97,5	6	2,5
Sonst. Laubholz	13	3,6	11	84,6	2	15,4
Laubholz gesamt	259	72,1	251	96,9	8	3,1
Alle Baumarten	359	100	351	97,8	8	2,2

Verjüngungspflanzen über Verbisshöhe (Erhebung von Fegeschäden)

Baumartengruppe	Aufgenommene Pflanzen insgesamt		Pflanzen ohne Fegeschaden		Pflanzen mit Fegeschaden	
	Anzahl	Anteil (%)	Anzahl	Anteil (%)	Anzahl	Anteil (%)
Fichte	143	30	143	100	0	0
Tanne	0	0	0	0	0	0
Kiefer	0	0	0	0	0	0
Sonst. Nadelholz	0	0	0	0	0	0
Nadelholz gesamt	143	30	143	100	0	0
Buche	27	5,7	26	96,3	1	3,7
Eiche	2	0,4	2	100	0	0
Edellaubholz	189	39,7	184	97,4	5	2,6
Sonst. Laubholz	115	24,2	114	99,1	1	0,9
Laubholz gesamt	333	70	326	97,9	7	2,1
Alle Baumarten	476	100	469	98,5	7	1,5